

الباب الأول

الإحصاءات السكانية والاجتماعية

**FIRST SECTION  
POPULATION AND SOCIAL STATISTICS**

إِفْطِيحُ الْإِسْلَامِ

السَّكَّانُ

**CHAPTER I  
POPULATION**

## POPULATION

Population size and its distribution as reflected by age and sex structures and geographical distribution, together with the characteristics related to educational and marital status are essential data for the setting up of economic and social development plans.

This Chapter contains data related to size and distribution of population by age groups, sex as well as population density per zone and municipality as given by Census Population, Housing & Establishments, April 2010.

The Chapter also covers data related to education status, marital status and distribution of manpower into economically active and inactive persons.

The source of information presented in this chapter is the population and housing census carried out by The General Secretariat of The Planning Council previous in March 2004 in comparison with population census 1986,1997, 2004 & Census Population, Housing & Establishments 2010

## السكان

يعتبر حجم السكان وتوزيعاته المختلفة والتي يعكسها التركيب النوعي والعمرى والتوزيع الجغرافى إضافة الى الخصائص المتعلقة بالحالة التعليمية والزواجية من أهم البيانات الإحصائية التي يعتمد عليها في التخطيط للتنمية الاقتصادية والاجتماعية .

يحتوى هذا الفصل على بيانات تتعلق بحجم وتوزيع السكان حسب النوع وفئات العمر بكل بلدية وكذلك الكثافة السكانية لكل بلدية ومنطقة كما عكستها نتائج التعداد العام للسكان والمساكن والمنشآت، أبريل ٢٠١٠

يحتوى الفصل أيضاً على بيانات عن الحالة التعليمية والزواجية وتوزيعات القوة البشرية النشطة والغير نشطة اقتصادياً .

ومصدر بيانات هذا الفصل التعداد العام للسكان والمساكن الذي أجرته الأمانة العامة لمجلس التخطيط سابقاً في مارس ٢٠٠٤ مقارنة مع بيانات تعداد ١٩٨٦ و ١٩٩٧ و ٢٠٠٤ والتعداد العام للسكان والمساكن والمنشآت ٢٠١٠

تقدير عدد السكان  
في منتصف الأعوام ١٩٨٦ - ٢٠١١  
POPULATION ESTIMATE  
AS OF MIDDLE 1986 - 2011



Gender		النوع		
Years	المجموع Total	اناث F	ذكور M	السنوات
<b>1986*</b>	<b>369,079</b>	<b>121,227</b>	<b>247,852</b>	<b>*١٩٨٦</b>
1986	373,395	123,067	250,328	١٩٨٦
1987	383,850	127,006	256,844	١٩٨٧
1988	395,209	131,251	263,958	١٩٨٨
1989	407,571	135,886	271,685	١٩٨٩
1990	420,779	140,979	279,800	١٩٩٠
1991	434,372	145,772	288,600	١٩٩١
1992	448,571	150,579	297,992	١٩٩٢
1993	463,967	155,509	308,458	١٩٩٣
1994	480,330	160,951	319,379	١٩٩٤
1995	497,551	166,440	331,111	١٩٩٥
1996	515,576	172,104	343,472	١٩٩٦
<b>1997*</b>	<b>522,023</b>	<b>179,564</b>	<b>342,459</b>	<b>*١٩٩٧</b>
1997	536,474	182,687	353,787	١٩٩٧
1998	560,990	190,248	370,742	١٩٩٨
1999	586,770	198,168	388,602	١٩٩٩
2000	613,969	206,821	407,148	٢٠٠٠
2001	643,364	216,048	427,316	٢٠٠١
2002	676,498	226,147	450,351	٢٠٠٢
2003	713,859	237,346	476,513	٢٠٠٣
<b>2004*</b>	<b>744,029</b>	<b>247,647</b>	<b>496,382</b>	<b>*٢٠٠٤</b>
2004	798,059	251,943	546,116	٢٠٠٤
2005	906,123	269,053	637,070	٢٠٠٥
2006	1,042,947	288,649	754,298	٢٠٠٦
2007	1,218,250	312,503	905,747	٢٠٠٧
2008	1,448,479	337,303	1,111,176	٢٠٠٨
2009	1,638,626	373,480	1,265,146	٢٠٠٩
<b>2010*</b>	<b>1,699,435</b>	<b>414,696</b>	<b>1,284,739</b>	<b>*٢٠١٠</b>
2010	1,715,098	418,988	1,296,110	٢٠١٠
2011	1,732,717	444,127	1,288,590	٢٠١١

Results General Population & Housing Census

\* نتائج التعداد العام للسكان والمساكن .

تقدير عدد السكان حسب الفئات العمرية  
٢٠١١



POPULATION ESTIMATE BY AGE GROUPS

2011

TABLE (2)

جدول رقم (٢)

Gender Age groups	المجموع Total	اناث F	ذكور M	النوع فئات العمر
0	20,356	9,974	10,382	٠
1 - 4	78,272	38,305	39,967	١ - ٤
5 - 9	87,304	42,598	44,706	٥ - ٩
10 - 14	71,674	34,787	36,887	١٠ - ١٤
15 - 19	66,479	28,325	38,154	١٥ - ١٩
20 - 24	207,600	36,928	170,672	٢٠ - ٢٤
25 - 29	311,010	61,039	249,971	٢٥ - ٢٩
30 - 34	266,338	57,021	209,317	٣٠ - ٣٤
35 - 39	207,095	44,143	162,952	٣٥ - ٣٩
40 - 44	160,431	32,702	127,729	٤٠ - ٤٤
45 - 49	106,897	22,984	83,913	٤٥ - ٤٩
50 - 54	73,604	15,448	58,156	٥٠ - ٥٤
55 - 59	41,696	8,896	32,800	٥٥ - ٥٩
60 - 64	18,086	4,634	13,452	٦٠ - ٦٤
65 - 69	8,260	2,878	5,382	٦٥ - ٦٩
70 - 74	3,753	1,613	2,140	٧٠ - ٧٤
75 - 79	2,167	950	1,217	٧٥ - ٧٩
80 +	1,695	902	793	٨٠ +
<b>Total</b>	<b>1,732,717</b>	<b>444,127</b>	<b>1,288,590</b>	<b>المجموع</b>

تقدير عدد السكان حسب آحاد العمر  
٢٠١١



POPULATION ESTIMATE BY AGE

2011

TABLE (3)

جدول رقم (٣)

Age	المجموع Total	اناث F	ذكور M	النوع العمر
0	20,356	9,974	10,382	٠
1	20,144	9,866	10,278	١
2	19,829	9,707	10,122	٢
3	19,410	9,497	9,914	٣
4	18,888	9,235	9,653	٤
5	18,436	9,008	9,427	٥
6	18,051	8,815	9,237	٦
7	17,564	8,571	8,993	٧
8	16,973	8,275	8,698	٨
9	16,279	7,929	8,351	٩
10	15,418	7,561	7,858	١٠
11	14,626	7,227	7,399	١١
12	14,084	6,925	7,159	١٢
13	13,793	6,656	7,137	١٣
14	13,752	6,419	7,333	١٤
15	12,698	5,941	6,757	١٥
16	11,953	5,441	6,512	١٦
17	11,642	5,303	6,338	١٧
18	12,504	5,527	6,977	١٨
19	17,682	6,112	11,570	١٩
20	30,834	6,449	24,384	٢٠
21	37,082	6,545	30,537	٢١
22	42,425	7,013	35,412	٢٢
23	46,863	7,854	39,009	٢٣
24	50,396	9,066	41,330	٢٤
25	56,299	10,729	45,570	٢٥
26	62,804	12,143	50,661	٢٦
27	65,756	12,883	52,873	٢٧
28	65,154	12,947	52,207	٢٨
29	60,998	12,336	48,661	٢٩
30	57,074	11,867	45,207	٣٠
31	55,521	11,848	43,672	٣١
32	53,617	11,617	42,000	٣٢
33	51,364	11,173	40,192	٣٣

تقدير عدد السكان حسب آحاد العمر  
٢٠١١



POPULATION ESTIMATE BY AGE  
2011

TABLE (3)

جدول رقم (٣)

Age	المجموع Total	اناث F	ذكور M	النوع العمر
34	48,761	10,516	38,246	٣٤
35	45,957	9,836	36,121	٣٥
36	<b>43,386</b>	<b>9,298</b>	<b>34,088</b>	٣٦
37	41,117	8,794	32,323	٣٧
38	39,150	8,325	30,825	٣٨
39	37,485	7,890	29,594	٣٩
40	35,929	7,428	28,501	٤٠
41	34,173	6,943	27,230	٤١
42	32,251	6,499	25,752	٤٢
43	30,165	6,097	24,068	٤٣
44	27,913	5,735	22,178	٤٤
45	25,338	5,339	19,999	٤٥
46	22,873	4,916	17,957	٤٦
47	20,894	4,544	16,349	٤٧
48	19,400	4,226	15,174	٤٨
49	18,392	3,959	14,433	٤٩
50	17,362	3,677	13,685	٥٠
51	16,008	3,360	12,649	٥١
52	14,688	3,066	11,622	٥٢
53	13,400	2,796	10,604	٥٣
54	<b>12,146</b>	<b>2,550</b>	<b>9,596</b>	٥٤
55	10,759	2,267	8,492	٥٥
56	9,350	1,968	7,382	٥٦
57	8,140	1,724	6,416	٥٧
58	7,129	1,535	5,594	٥٨
59	6,318	1,402	4,916	٥٩
60	5,285	1,228	4,058	٦٠
61	4,121	1,017	3,103	٦١
62	3,286	867	2,420	٦٢
63	2,783	776	2,007	٦٣
64	2,611	746	1,864	٦٤
65	2,338	703	1,634	٦٥
66	1,844	621	1,224	٦٦
67	1,501	557	945	٦٧

تقدير عدد السكان حسب آحاد العمر  
٢٠١١



POPULATION ESTIMATE BY AGE  
2011

TABLE (3)

جدول رقم (٣)

Age	المجموع Total	اناث F	ذكور M	النوع العمر
68	1,309	512	798	٦٨
69	1,268	486	782	٦٩
70	942	383	559	٧٠
71	815	347	467	٧١
72	<b>719</b>	<b>317</b>	<b>402</b>	٧٢
73	655	293	362	٧٣
74	623	273	349	٧٤
75	511	229	282	٧٥
76	444	204	239	٧٦
77	405	185	220	٧٧
78	395	171	224	٧٨
79	413	161	251	٧٩
80 +	1,695	902	793	+ ٨٠
<b>Total</b>	<b>1,732,717</b>	<b>444,127</b>	<b>1,288,590</b>	<b>المجموع</b>



السكان حسب مكان تواجدهم ليلة التعداد والنوع  
أبريل ٢٠١٠

POPULATION BY PLACE OF RESIDENCE AT THE CENSUS NIGHT AND GENDER  
April 2010

TABLE (4)

جدول رقم (٤)

Place of Residency on Census Night	المجموع العام G.Total			مسكن عامة Public Housing			تجمعات عمالية Labour Camps			اسر Households			مكان التواجد ليلة التعداد
	مجموع T	اناث F	ذكور M	مجموع T	اناث F	ذكور M	مجموع T	اناث F	ذكور M	مجموع T	اناث F	ذكور M	
Doha	796,947	186,130	610,817	796	310	486	447,493	10,954	436,539	348,658	174,866	173,792	الدوحة
AL Rayyan	455,623	153,781	301,842	989	110	879	164,441	2,545	161,896	290,193	151,126	139,067	الريان
AL Wakrah	141,222	26,524	114,698	0	0	0	89,581	199	89,382	51,641	26,325	25,316	الوكرة
Umm Slal	60,509	23,809	36,700	0	0	0	16,871	193	16,678	43,638	23,616	20,022	ام صلال
AL Khor	193,983	12,978	181,005	74	22	52	169,457	429	169,028	24,452	12,527	11,925	الخور
AL Shamal	7,975	2,623	5,352	0	0	0	3,475	56	3,419	4,500	2,567	1,933	الشمال
Al Dayyan	43,176	8,851	34,325	0	0	0	26,832	30	26,802	16,344	8,821	7,523	الظعائن
Total	1,699,435	414,696	1,284,739	1,859	442	1,417	918,150	14,406	903,744	779,426	399,848	379,578	المجموع

# السكان والمساحة والكثافة السكانية في الكيلو متر المربع حسب البلدية والمنطقة

أبريل ٢٠١٠

## POPULATION, AREA AND POPULATION DENSITY PER SQUARE KILOMETERS BY MUNICIPALITY AND ZONE

April, 2010

TABLE (5)

جدول رقم (٥)

Municipality and Zone		الكثافة السكانية في الكيلو متر المربع Population Density Km <sup>2</sup>	المساحة بالكيلو متر المربع Area in Km	السكان Population	البلدية والمنطقة
<b>Doha</b>					<b>الدوحة</b>
1	Al Jasra	672.7	0.4	240	الجزيرة ١
2	Al Bidda	91.2	0.4	35	البدع ٢
3	Fereej Mohammed Bin Jasim / Mushaireb	13,148.9	0.4	4,886	فريج محمد بن جاسم / مشيرب ٣
4	Mushaireb	43,094.0	0.3	14,063	مشيرب ٤
5	Al Najada / Brahat Al Jufairy / Fereej Al Asmakh	18,828.2	0.2	4,138	النجادة / براحة الجفيري / فريج الأصمخ ٥
6	Old Al Ghanim	12,174.4	0.3	3,462	الغانم العتيق ٦
7	Al Souq	2,422.1	0.3	679	السوق ٧
10	Wadi Al Sail	8.8	0.9	8	وادي السيل ١٠
11	Rumaila	66.6	0.9	63	رميلة ١١
12	Al Bidda	1,398.0	0.8	1,067	البدع ١٢
13	Mushaireb	12,828.9	0.7	8,648	مشيرب ١٣
14	Fereej Abdel Aziz	20,309.5	0.5	10,808	فريج عبد العزيز ١٤
15	Al Doha Al Jadeeda	27,358.5	0.5	13,059	الدوحة الجديدة ١٥
16	Old Al Ghanim	34,552.8	0.4	14,230	الغانم العتيق ١٦
17	Al Rufaa / Old Al Hitmi	13,706.9	0.5	7,125	الرفاع / الهتمي العتيق ١٧
18	Slata / Al Mirqab	1,467.1	0.5	741	اسلطة / المرقاب ١٨
19	Doha Port	4.0	1.5	6	ميناء الدوحة ١٩
20	Wadi Al Sail	410.2	1.3	539	وادي السيل ٢٠
21	Rumaila	1,938.7	0.8	1,532	رميلة ٢١
22	Fereej Bin Mahmoud	16,686.6	0.6	10,590	فريج بن محمود ٢٢
23	Fereej Bin Mahmoud	11,691.0	1.2	13,582	فريج بن محمود ٢٣
24	Rawdat Al Khail	10,343.6	1.7	17,219	روضة الخيل ٢٤
25	Al Mansoura / Fereej Bin Dirham	21,199.8	1.5	31,573	المنصورة / فريج بن درهم ٢٥
26	Najma	21,804.4	1.1	24,763	نجمة ٢٦
27	Umm Ghuwailina	18,458.8	1.4	26,069	ام غويلينة ٢٧
28	Al Khulaifat / Ras Bu Abboud	2,022.9	0.9	1,868	الخليفات / راس بو عبود ٢٨
29	Ras Bu Abboud	0.0	3.2	0	راس بو عبود ٢٩
30	Duhail	1,031.1	6.8	7,059	دحيل ٣٠
31	Umm Lekhba	3,145.8	3.1	9,871	ام لكبا ٣١
32	Madinat Khalifa North / Dahl Al Hamam	6,086.6	2.4	14,725	مدينة خليفة الشمالية / دحل الحمام ٣٢
33	Al Markhiya	1,894.2	2.7	5,197	المرخية ٣٣
34	Madinat Khalifa South	13,339.3	2.6	35,125	مدينة خليفة الجنوبية ٣٤
35	Fereej Kulaib	6,888.6	1.1	7,702	فريج كليب ٣٥
36	Al Messila	2,253.9	2.1	4,716	المسيلة ٣٦
37	Fereej Bin Omran / New Al Hitmi / Hamad Medical City	8,373.6	2.5	21,066	فريج بن عمران / فريج الهتمي الجديد / مدينة حمد الطبية ٣٧
38	Al Sadd	4,015.1	3.5	14,113	السد ٣٨
39	Al Sadd / New Al Mirqab / Fereej Al Nasr	5,542.2	2.7	15,184	السد / المرقاب الجديد / فريج النصر ٣٩
40	New Slata	4,353.5	3.5	15,114	اسلطة الجديدة ٤٠
41	Nuajja	4,536.2	1.2	5,604	نعيجة ٤١

# السكان والمساحة والكثافة السكانية في الكيلو متر المربع حسب البلدية والمنطقة

أبريل ٢٠١٠

## POPULATION, AREA AND POPULATION DENSITY PER SQUARE KILOMETERS BY MUNICIPALITY AND ZONE

April, 2010

TABLE (5)

جدول رقم (٥)

Municipality and Zone	الكثافة السكانية في الكيلو متر المربع Population Density Km <sup>2</sup>	المساحة بالكيلو متر المربع Area in Km	السكان Population	البلدية والمنطقة
42 Al Hilal	6,393.4	1.8	11,257	٤٢ الهلال
43 Nuaija	5,618.1	1.9	10,742	٤٣ نعيجة
44 Nuaija	4,239.6	3.2	13,357	٤٤ نعيجة
45 Old Airport	9,413.5	4.7	44,275	٤٥ المطار العتيق
46 Al Thumama	1,178.2	3.7	4,417	٤٦ الثمامة
47 Al Thumama	3,742.8	3.3	12,179	٤٧ الثمامة
48 Doha International Airport	120.1	11.3	1,354	٤٨ مطار الدوحة الدولي
49 Doha International Airport	0.0	23.1	0	٤٩ مطار الدوحة الدولي
57 Industrial Area	8,144.0	32.1	261,401	٥٧ المنطقة الصناعية
60 Al Dafna	17.7	1.1	19	٦٠ الدفنة
61 Al Dafna / Al Qassar	675.8	4.1	2,782	٦١ الدفنة / القصار
62 Lekhwair	4.6	0.7	3	٦٢ لخوير
63 Onaiza	2,647.0	2.0	5,170	٦٣ عنيزة
64 Lejbailat	2,850.3	1.4	4,024	٦٤ لجبيلات
65 Onaiza	3,663.2	2.1	7,710	٦٥ عنيزة
66 Onaiza / Leqtaifiya / Al Qassar	872.0	25.4	22,168	٦٦ عنيزة / لقطيفية / القصار
67 Hazm Al Markhiya	2,030.6	4.2	8,586	٦٧ حزم المرخية
68 Jelaiah / Al Tarfa / Jeryan Nejaima	570.4	9.7	5,558	٦٨ جلبعة / الطرفة / جريان نجيمة
69 Jabal Thuailib / Al Kharayej / Lusail / Al Eglia / Wadi Al Banat	33.7	36.0	1,213	٦٩ جبل ثعلب / الخرايج / لوسيل / العقلة / وادي البنات
<b>Total</b>	<b>3,411.7</b>	<b>229.4</b>	<b>782,684</b>	<b>المجموع</b>

### AL RAYYAN

الريان

51	Al Gharrafa / Gharrafat Al Rayyan / Izghawa / Bani Hajer / Al Seej / Rawdat Egdaim / Al Themaid	582.8	80.6	46,976	٥١ الغرافة / غرافة الريان / ازغوى / بني هاجر / السيج / روضة اقديم / التميم
52	Al Luqta / Lebday / Old Al Rayyan / Al Shagub / Fereej Al Zaeem	1,524.7	13.4	20,416	٥٢ اللقطة / لبدع / الريان العتيق / الشقب / فريج الزعيم
53	New Al Rayyan / Al Wajba / Muaiter	738.2	103.3	76,291	٥٣ الريان الجديد / الوجبة / معيدر
54	Fereej Al Amir / Luaib / Muraikh / Baaya / Mehairja / Fereej Al Soudan	1,306.0	18.1	23,591	٥٤ فريج الأمير / لوعيب / مريخ / بعيا / محيرجة / فريج السودان
55	Fereej Al Soudan / Al Waab / Al Aziziya / New Fereej Al Ghanim / Fereej Al Murra / Fereej Al Manaseer / Bu Sidra / Muaiter / Al Saliya / Al Mearad.	1,541.1	89.9	138,573	٥٥ فريج السودان / الوعب / العزيزية / فريج الغاتم الجديد / فريج المرة / فريج المناصير / بوسدره / معيدر / السيلية / المعراض.
56	Fereej Al Asiri / New Fereej Al Khulaifat / Bu Samra / Al Maamoura / Bu Hamour / Mesameer / Ain Khaled	1,324.1	64.9	85,906	٥٦ فريج العسيري / فريج الخليفات الجديد / بو سمرة / المعمرة / بو هامور / مسيمير / عين خالد.
72	Al Utouriya	1.6	648.5	1,060	٧٢ العطورية
73	Lijmiliya	2.7	626.2	1,706	٧٣ لجملية
80	Al Sheehaniya	123.2	287.2	35,393	٨٠ الشيحانية
81	Mebaareek	57.1	198.6	11,333	٨١ مبيريك
82	Rawdat Rashed	13.3	454.1	6,046	٨٢ روضة راشد
83	Al Karaana	2.8	551.7	1,567	٨٣ الكرعانة

# السكان والمساحة والكثافة السكانية في الكيلو متر المربع حسب البلدية والمنطقة

أبريل ٢٠١٠

## POPULATION, AREA AND POPULATION DENSITY PER SQUARE KILOMETERS BY MUNICIPALITY AND ZONE

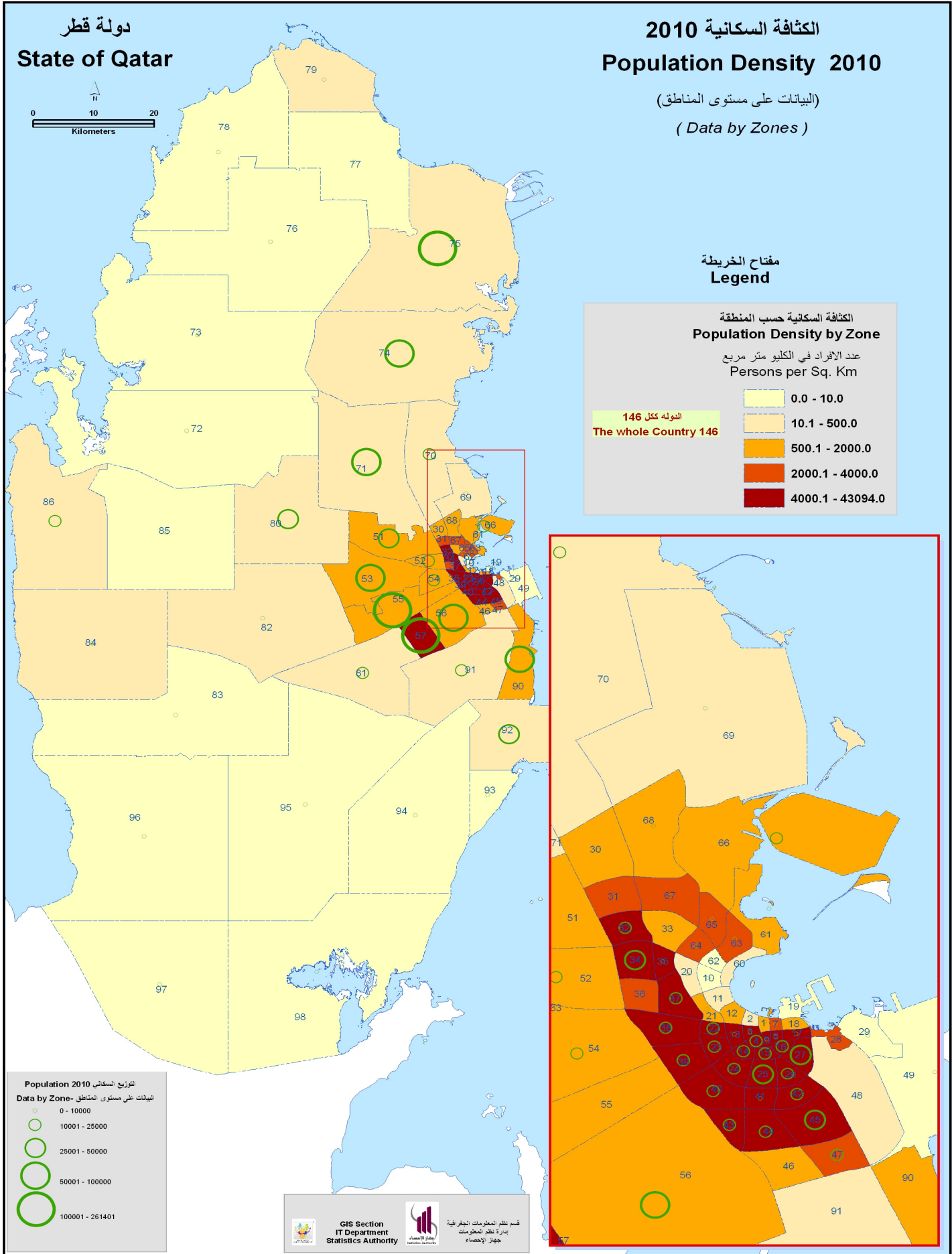
April, 2010

TABLE (5)

جدول رقم (٥)

Municipality and Zone		الكثافة السكانية في الكيلو متر المربع Population Density Km <sup>2</sup>	المساحة بالكيلو متر المربع Area in Km	السكان Population	البلدية والمنطقة
84	Umm Bab	12.5	495.2	6,194	٨٤ ام باب
85	Al Nasraniya	2.5	423.2	1,043	٨٥ النصرانية
86	Dukhan	31.6	365.0	11,520	٨٦ دخان
96	Abu Samra	1.3	824.9	1,065	٩٦ ابو سمرة
97	Sawda Natheel	0.0	569.8	15	٩٧ سودا نثيل
<b>Total</b>		<b>7,265.6</b>	<b>5,814.7</b>	<b>468,695</b>	<b>المجموع</b>
<b>الوكرة</b>					
90	Al Wakra	1,198.5	66.3	79,457	٩٠ الوكرة
91	Al Thumama / Al Wukair/Al Mashaf	102.2	219.8	22,459	٩١ الثمامة / الوكير/المشاف
92	Mesaieed	227.2	154.7	35,150	٩٢ مسعيد
93	Mesaieed Industrial Area	2.0	60.9	123	٩٣ منطقة مسعيد الصناعية
94	Shagra	7.8	497.6	3,874	٩٤ شقرا
95	Al Kharrara	0.1	832.3	117	٩٥ الخرارة
98	Al Adaid	0.1	686.3	42	٩٨ العديد
<b>Total</b>		<b>56.1</b>	<b>2,518.0</b>	<b>141,222</b>	<b>المجموع</b>
<b>أم صلال</b>					
71	Al Kharaitiyat / Izghawa / Umm Slal	190.4	317.9	60,509	٧١ الخريطيات / ازغوى / ام صلال محمد / بو
<b>Total</b>		<b>190.4</b>	<b>317.9</b>	<b>60,509</b>	<b>المجموع</b>
<b>الخور و الذخيرة</b>					
74	Simaisma / Al Jeryan / Al Khor	174.8	459.0	80,220	٧٤ سميسمة / الجريان / الخور
75	Al Thakhira/Rass Laffan/Umm Birka	233.5	550.5	128,574	٧٥ الذخيرة/راس لفان/ام بركة
76	Al Ghuwairiya	7.7	628.6	4,834	٧٦ الغويرية
<b>Total</b>		<b>130.4</b>	<b>1,638.2</b>	<b>213,628</b>	<b>المجموع</b>
<b>مدينة الشمال</b>					
77	Fuwairit/Ain Sinan/Madinat Al Kaaban	6.4	307.3	1,970	٧٧ فويرط/عين سنان/مدينة الكعبان
78	Abu Dhalouf/Al Zubara	2.4	427.2	1,009	٧٨ ابو ظلوف/الزبارة
79	Al Ruwais/Madinat Al Shamal	30.0	166.6	4,996	٧٩ الرويس/مدينة الشمال
<b>Total</b>		<b>8.9</b>	<b>901.1</b>	<b>7,975</b>	<b>المجموع</b>
<b>الضعاين</b>					
70	Leabaib / Al Ebb / Jeryan Jenaihat / Al Kheesa / Rawdat Al Hamama / Wadi Al Wasaah / Al Sakhama / Al Masrouhiya / Wadi Lusail / Lusail / Umm Garn / Al Daayen	147.9	167.1	24,722	٧٠ لعيبب / العب / جريان جنحيات / الخيسة / روضة الحمامة / وادي الوسعة / الصخامة / المسروحية / وادي لوسيل / لوسيل / ام قرن / الضعاين
<b>Total</b>		<b>147.9</b>	<b>167.1</b>	<b>24,722</b>	<b>المجموع</b>
<b>G.Total</b>		<b>146.7</b>	<b>11,586.3</b>	<b>1,699,435</b>	<b>المجموع الكلي</b>





Graph (5)

السكان حسب البلدية وفئات العمر  
أبريل ٢٠١٠



POPULATION BY MUNICIPALITY AND AGE GROUPS  
April, 2010

TABLE (6)

جدول رقم (٦)

Age Groups (in Years)	المجموع Total	Municipality البلدية							فئات العمر (بالسنوات)
		الظعائن Al Dayyan	الشمال AL-Shamal	الخور AL-Khor	ام صلال Umm Salal	الوكرة AL-Wakra	الريان Rayyan	الدوحة Doha	
0	19,565	355	102	649	1,104	1,264	7,810	8,281	٠
1 - 4	69,942	1,507	440	2,467	4,239	4,969	27,010	29,310	١ - ٤
5 - 9	78,086	1,690	440	2,716	4,333	5,754	29,993	33,160	٥ - ٩
10 - 14	64,991	1,291	328	2,079	3,698	4,683	25,029	27,883	١٠ - ١٤
15 - 19	60,544	1,178	330	2,386	3,557	4,075	23,559	25,459	١٥ - ١٩
20 - 24	191,953	6,086	936	25,317	7,152	15,020	52,362	85,080	٢٠ - ٢٤
25 - 29	279,187	8,362	1,066	40,622	8,976	24,138	68,064	127,959	٢٥ - ٢٩
30 - 34	270,243	7,925	1,242	37,448	9,553	24,432	62,087	127,556	٣٠ - ٣٤
35 - 39	234,573	5,998	953	30,581	6,070	24,393	54,499	112,079	٣٥ - ٣٩
40 - 44	178,328	4,003	863	25,488	4,161	14,130	40,969	88,714	٤٠ - ٤٤
45 - 49	116,940	2,194	552	13,242	2,813	9,993	27,190	60,956	٤٥ - ٤٩
50 - 54	68,920	1,528	358	7,027	2,615	4,593	17,972	34,827	٥٠ - ٥٤
55 - 59	37,377	553	160	2,707	1,027	2,176	10,235	20,519	٥٥ - ٥٩
60 - 64	14,969	237	82	813	484	821	4,011	8,521	٦٠ - ٦٤
65 - 69	6,454	115	55	212	316	334	2,147	3,275	٦٥ - ٦٩
70 - 74	3,637	79	42	114	207	215	1,254	1,726	٧٠ - ٧٤
75 +	3,726	75	26	115	204	232	1,432	1,642	٧٥ +
Total	1,699,435	43,176	7,975	193,983	60,509	141,222	455,623	796,947	المجموع

الذكور من السكان حسب البلدية وفئات العمر

أبريل ٢٠١٠



MALE POPULATION BY MUNICIPALITY AND AGE GROUPS

April, 2010

TABLE (7)

جدول رقم (٧)

Age Groups (in Years)	المجموع Total	Municipality البلدية							فئات العمر (بالسنوات)
		الظعائن Al Dayyan	الشمال AL-Shamal	الخور AL-Khor	ام صلال Umm Salal	الوكرة AL-Wakra	الريان Rayyan	الدوحة Doha	
0	10,042	192	44	315	542	650	4,047	4,252	٠
1 - 4	35,796	772	219	1,286	2,159	2,541	13,825	14,994	١ - ٤
5 - 9	40,007	869	212	1,411	2,311	2,975	15,338	16,891	٥ - ٩
10 - 14	33,295	693	170	1,075	1,933	2,424	12,735	14,265	١٠ - ١٤
15 - 19	33,868	662	164	1,603	1,829	2,342	12,799	14,469	١٥ - ١٩
20 - 24	153,931	5,175	631	24,191	4,550	12,580	36,926	69,878	٢٠ - ٢٤
25 - 29	219,575	7,197	741	39,029	5,962	20,827	45,263	100,556	٢٥ - ٢٩
30 - 34	216,278	6,201	799	35,190	5,123	21,381	43,394	104,190	٣٠ - ٣٤
35 - 39	194,313	5,175	731	29,389	4,152	20,926	39,320	94,620	٣٥ - ٣٩
40 - 44	148,899	3,513	677	24,612	2,929	12,531	30,442	74,195	٤٠ - ٤٤
45 - 49	95,688	1,848	450	12,704	1,909	8,864	21,028	48,885	٤٥ - ٤٩
50 - 54	54,751	1,294	289	6,713	2,013	3,891	13,776	26,775	٥٠ - ٥٤
55 - 59	29,327	423	122	2,503	635	1,772	7,488	16,384	٥٥ - ٥٩
60 - 64	10,820	150	45	703	271	562	2,581	6,508	٦٠ - ٦٤
65 - 69	4,075	71	28	151	174	178	1,333	2,140	٦٥ - ٦٩
70 - 74	2,108	43	19	69	114	123	759	981	٧٠ - ٧٤
75 +	1,966	47	11	61	94	131	788	834	٧٥ +
Total	1,284,739	34,325	5,352	181,005	36,700	114,698	301,842	610,817	المجموع



الإناث من السكان حسب البلدية وفئات العمر

أبريل ٢٠١٠

FEMALE POPULATION BY MUNICIPALITY AND AGE GROUPS

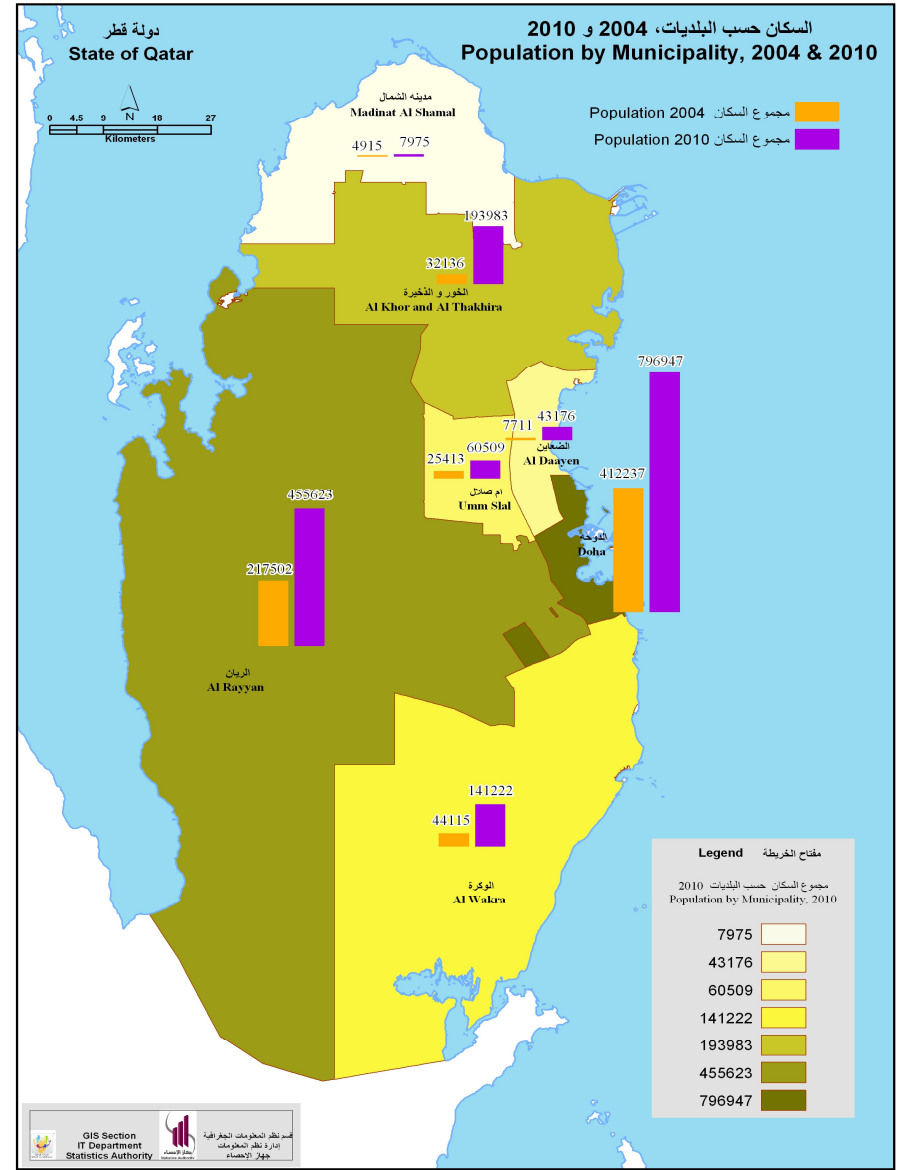
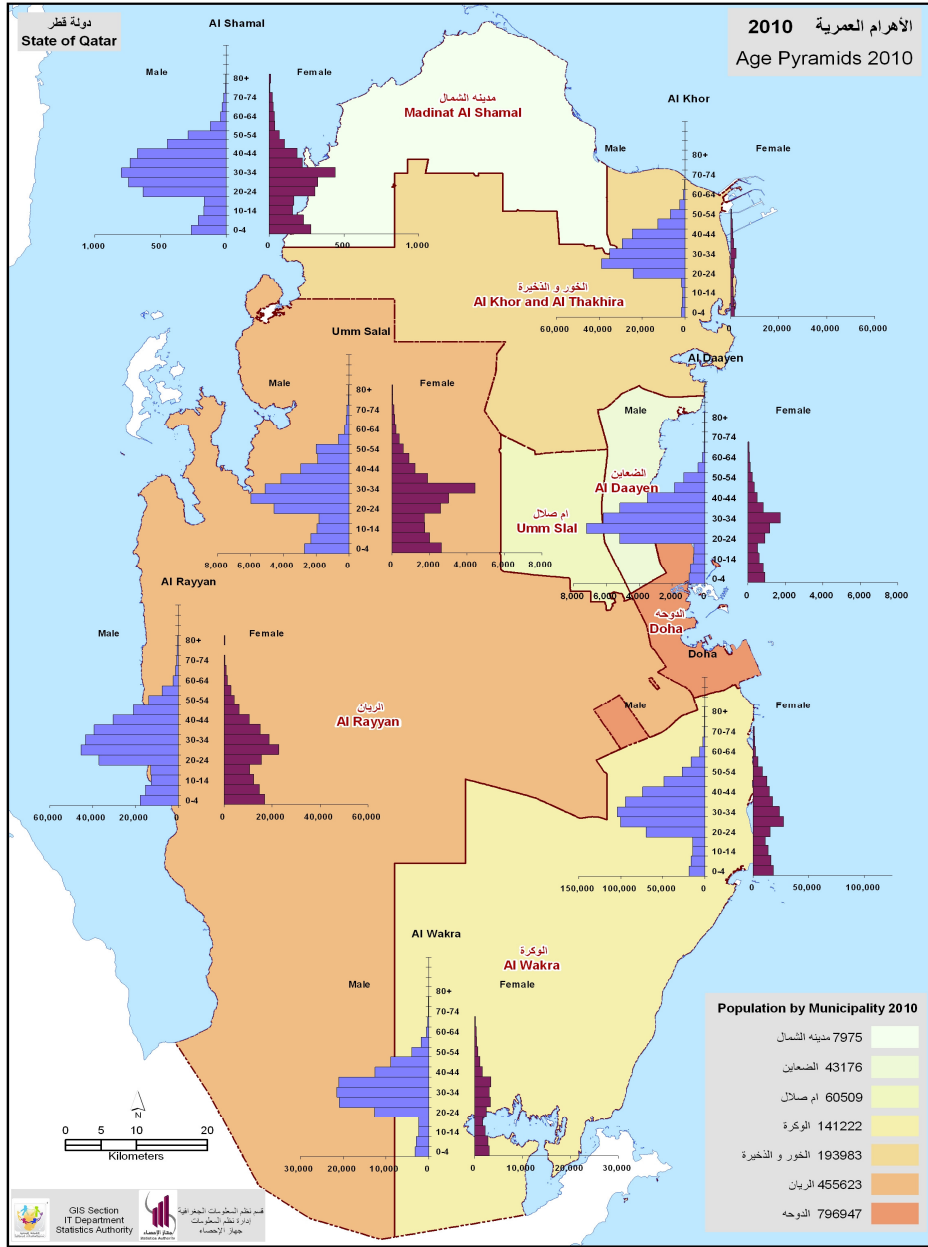
April, 2010



TABLE (8)

جدول رقم (٨)

Age Groups (in Years)	المجموع Total	Municipality البلدية							فئات العمر (بالسنوات)
		الظعائن Al Dayyan	الشمال AL-Shamal	الخور AL-Khor	ام صلال Umm Salal	الوكرة AL-Wakra	الريان Rayyan	الدوحة Doha	
0	9,523	163	58	334	562	614	3,763	4,029	٠
1 - 4	34,146	735	221	1,181	2,080	2,428	13,185	14,316	٤ - ١
5 - 9	38,079	821	228	1,305	2,022	2,779	14,655	16,269	٩ - ٥
10 - 14	31,696	598	158	1,004	1,765	2,259	12,294	13,618	١٤ - ١٠
15 - 19	26,676	516	166	783	1,728	1,733	10,760	10,990	١٩ - ١٥
20 - 24	38,022	911	305	1,126	2,602	2,440	15,436	15,202	٢٤ - ٢٠
25 - 29	59,612	1,165	325	1,593	3,014	3,311	22,801	27,403	٢٩ - ٢٥
30 - 34	53,965	1,724	443	2,258	4,430	3,051	18,693	23,366	٣٤ - ٣٠
35 - 39	40,260	823	222	1,192	1,918	3,467	15,179	17,459	٣٩ - ٣٥
40 - 44	29,429	490	186	876	1,232	1,599	10,527	14,519	٤٤ - ٤٠
45 - 49	21,252	346	102	538	904	1,129	6,162	12,071	٤٩ - ٤٥
50 - 54	14,169	234	69	314	602	702	4,196	8,052	٥٤ - ٥٠
55 - 59	8,050	130	38	204	392	404	2,747	4,135	٥٩ - ٥٥
60 - 64	4,149	87	37	110	213	259	1,430	2,013	٦٤ - ٦٠
65 - 69	2,379	44	27	61	142	156	814	1,135	٦٩ - ٦٥
70 - 74	1,529	36	23	45	93	92	495	745	٧٤ - ٧٠
75 +	1,760	28	15	54	110	101	644	808	+ ٧٥
<b>Total</b>	<b>414,696</b>	<b>8,851</b>	<b>2,623</b>	<b>12,978</b>	<b>23,809</b>	<b>26,524</b>	<b>153,781</b>	<b>186,130</b>	<b>المجموع</b>



Graph (6)

شكل (٦)

**السكان ( ١٠ سنوات فأكثر) ونسبتهم حسب الحالة التعليمية**  
**مارس /١٩٨٦ - مارس /١٩٩٧ - مارس /٢٠٠٤ - أبريل /٢٠١٠**  
**POPULATION (10 YEARS AND ABOVE) AND THEIR PERCENTAGE DISTRIBUTION**  
**BY EDUCATIONAL STATUS**  
**MARCH 1986 - MARCH 1997 - MARCH 1997 - APRIL 2010**

TABLE (9)

جدول رقم (٩)

Educational Status	أبريل /٢٠١٠م April /2004		مارس /٢٠٠٤م March /2004		مارس /١٩٩٧م March /1997		مارس /١٩٨٦م March /1986		الحالة التعليمية
	%	عدد Number	%	عدد Number	%	عدد Number	%	عدد Number	
Illiterate	3.6	54,578	10.2	64,346	15.4	65,093	22.4	65,655	أمي
Read and Write	24.0	367,085	24.6	154,580	28.0	118,304	27.8	81,402	يقرا ويكتب
Primary	22.8	348,708	13.0	81,578	13.2	55,768	14.4	42,200	الابتدائية
Preparatory	11.9	183,043	16.2	101,692	13.6	57,629	12.5	36,533	الاعدادية
	1.5	23,400	-	-	-	-	-	-	تدريب مهني
Secondary	19.2	294,055	16.3	102,575	14.8	62,433	12.7	37,125	الثانوية
P.U. Diploma	2.8	43,463	3.9	24,319	3.5	14,677	2.3	6,752	دبلوم أقل من الجامعة
	14.2	217,386	15.9	100,064	11.6	49,236	7.9	23,133	جامعي فأعلى
Other	0.0	124	0.0	93	0.0	116	0.0	109	أخرى
<b>Total</b>	<b>100.0</b>	<b>1,531,842</b>	<b>100.0</b>	<b>629,247</b>	<b>100.0</b>	<b>423,256</b>	<b>100.0</b>	<b>292,909</b>	<b>المجموع</b>

السكان (١٥ سنة فأكثر) ونسبتهم حسب الحالة الزوجية  
مارس /١٩٨٦ - مارس /١٩٩٧ - مارس /٢٠٠٤ - أبريل /٢٠١٠

POPULATION (15 YEARS AND ABOVE) AND THEIR PERCENTAGES BY MARITAL STATUS

MARCH 1986 - MARCH 1997 - MARCH 1997 - APRIL 2010

TABLE (10)

جدول رقم (١٠)

Marital Status	أبريل /٢٠١٠م April /2010		مارس /٢٠٠٤م March /2004		مارس /١٩٩٧م March /1997		مارس /١٩٨٦م March /1986		الحالة الزوجية
	%	عدد Number	%	عدد Number	%	عدد Number	%	عدد Number	
Never Married	31.1	456,359	27.9	160,797	28.6	109,940	28.2	75,299	لم يتزوج ابداً
Married	67.0	983,399	70.3	405,226	69.1	265,437	69.1	184,197	متزوج
Divorced	0.9	12,908	0.6	3,641	0.7	2,662	0.7	1,808	مطلق
Widowed	1.0	14,185	1.2	6,747	1.4	5,279	1.6	4,267	أرمل
Not stated	0.0	0	0.0	0	0.2	1,000	0.4	1,074	غير مبين
<b>Total</b>	<b>100.0</b>	<b>1,466,851</b>	<b>100.0</b>	<b>576,411</b>	<b>100.0</b>	<b>384,318</b>	<b>100.0</b>	<b>266,645</b>	<b>المجموع</b>

السكان (١٥ سنة فأكثر) حسب الحالة الزوجية والنوع وفئات العمر

أبريل ٢٠١٠

POPULATION (15 YEARS AND ABOVE) BY MARITAL STATUS, GENDER AND AGE GROUPS  
April, 2010

TABLE (11)

جدول رقم (١١)

Marital Status Age Groups (in Years)	المجموع العام G.Total			الحالة الزوجية والنوع Marital Status and Gender												الحالة الزوجية فئات العمر بالسنوات
	المجموع Total	اناث F	ذكور M	أرمل Widowed			مطلق Divorced			متزوج Married			لم يتزوج بدأ Never Married			
				المجموع Total	اناث F	ذكور M	المجموع Total	اناث F	ذكور M	المجموع Total	اناث F	ذكور M	المجموع Total	اناث F	ذكور M	
15 - 24	252,497	64,698	187,799	46	24	22	546	309	237	69,091	16,882	52,209	182,814	47,483	135,331	٢٤ - ١٥
25 - 34	549,430	113,577	435,853	1,613	392	1,221	3,779	1,768	2,011	356,336	81,885	274,451	187,702	29,532	158,170	٣٤ - ٢٥
35 - 44	412,901	69,689	343,212	3,556	1,453	2,103	4,698	1,867	2,831	340,458	57,477	282,981	64,189	8,892	55,297	٤٤ - ٣٥
45 - 54	185,860	35,421	150,439	2,987	1,940	1,047	2,667	1,279	1,388	162,612	29,031	133,581	17,594	3,171	14,423	٥٤ - ٤٥
55 - 64	52,346	12,199	40,147	2,991	1,929	1,062	971	428	543	44,703	9,115	35,588	3,681	727	2,954	٦٤ - ٥٥
65 - 74	10,091	3,908	6,183	1,808	1,622	186	158	110	48	7,864	2,100	5,764	261	76	185	٧٤ - ٦٥
75 +	3,726	1,760	1,966	1,184	1,047	137	89	68	21	2,335	610	1,725	118	35	83	+ ٧٥
Total	1,466,851	301,252	1,165,599	14,185	8,407	5,778	12,908	5,829	7,079	983,399	197,100	786,299	456,359	89,916	366,443	المجموع